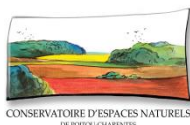


COTEAUX DU MONTMORELIEN

ATLAS CARTOGRAPHIQUE

DOCUMENT D'OBJECTIFS

NATURA 2000 – n°18 - FR 5400420




SOMMAIRE

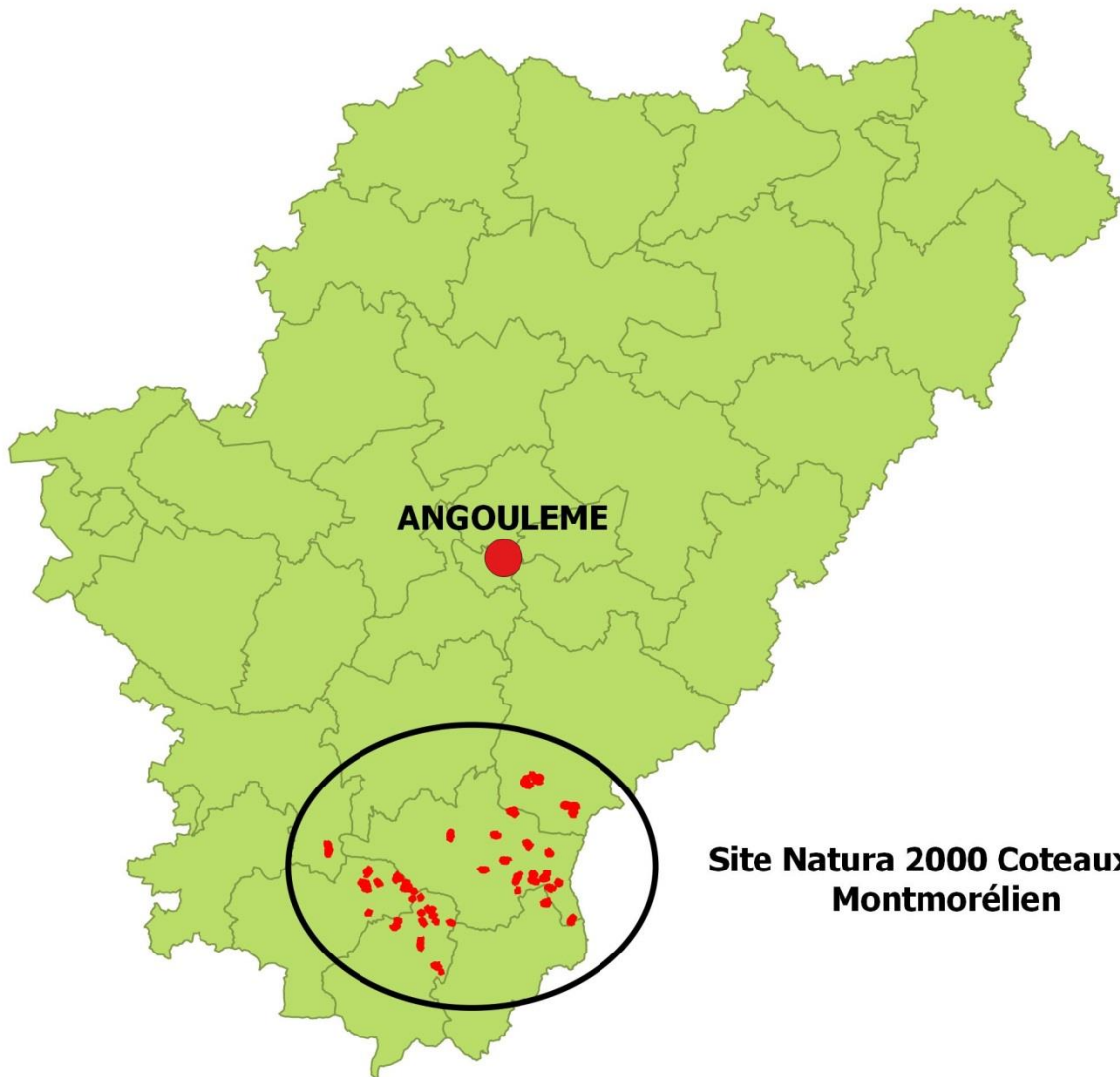
| | |
|--|----|
| Carte de localisations générale du site Natura 2000..... | 3 |
| Carte de localisations des différents sites..... | 4 |
| 1 - Commune de Berneuil – Coteau du Pont du Maçon..... | 5 |
| 2 - Commune de Brie-sous-Chalais – Coteau de La Rivière..... | 6 |
| 3 - Commune de Brie-sous-Chalais – Coteau du Maine long..... | 7 |
| 4 - Commune de Châtignac – Coteau du Faix de Néreau..... | 8 |
| 5 - Commune de Châtignac – Coteau de Chez Pierrette..... | 9 |
| 6 - Commune de Courgeac – Coteau de Moulin Blanc..... | 10 |
| 7 - Commune de Courlac – Coteau de Malongea..... | 11 |
| 8 - Commune de Courlac – Coteau de Bourdeille..... | 12 |
| 9 - Commune de Gurat – Coteau de Puyrateau..... | 13 |
| 10 - Commune de Juignac – Coteau de l’Abbaye de Maumont..... | 14 |
| 11 - Commune de Juignac – Coteau des Versennes..... | 15 |
| 12 - Commune de Juignac – Coteau des Majestés..... | 16 |
| 13 - Commune de Juignac – Coteau des Treilles..... | 17 |
| 14 - Commune de Juignac – Coteau des Trois Maines..... | 18 |
| 15 - Commune de Montboyer – Coteau de Bois Caillaud..... | 19 |
| 16 - Commune de Montboyer – Coteau de Bois Neuf..... | 20 |
| 17 - Commune de Montboyer – Coteau de Chez Renaudeau..... | 21 |
| 18 - Commune de Montboyer – Coteau de Chez Guillemain..... | 22 |
| 19 - Commune de Montboyer – Coteau de Chez Gallais..... | 23 |
| 20 - Commune de Montboyer – Coteau de Chez Foucaud..... | 24 |
| 21 - Commune de Montboyer – Coteau du Mainon..... | 25 |
| 22 - Commune de Montboyer – Coteau du Neuillac..... | 26 |
| 23 - Commune de Montignac-le-Coq – Coteau des Fosses..... | 27 |
| 24 - Commune de Palluaud – Coteau du Châtain..... | 28 |
| 25 - Commune de Palluaud – Coteau de Bouquinet..... | 29 |


| | |
|--|----|
| 26 - Commune de Ronsenac – Coteaux de Corlux..... | 30 |
| 27 - Commune de Ronsenac – Coteaux de Moulin Batraud..... | 31 |
| 28 - Commune de Saint-Amant – Coteau de Chez Verdu..... | 32 |
| 29 - Commune de Saint-Amant – Coteau de Chez Braud..... | 33 |
| 30 - Commune de Saint-Amant – Coteau de La Rivière..... | 34 |
| 31 - Commune de Saint-Félix – Coteau de La Tonnelle..... | 35 |
| 32 - Commune de Saint-Laurent des Combes – Coteau de Chez Caillaud..... | 36 |
| 33 - Commune de Saint-Laurent des Combes – Coteaux de La Grand Font..... | 37 |
| 34 - Commune de Saint-Laurent des Combes – Coteau de Chez Papinaud..... | 38 |
| 35 - Commune de Saint-Laurent des Combes – Coteau du Maine Barrière..... | 39 |
| 36 - Commune de Sainte-Souline – Coteau du Grand Roc..... | 40 |
| 37 - Commune de Salles-Lavalette – Coteau du Petit Chérade..... | 41 |
| 38 - Commune de Salles-Lavalette – Coteau de l’Auberterie..... | 42 |
| 39 - Commune de Salles-Lavalette – Coteau de Maison Neuve..... | 43 |
| 40 - Commune de Salles-Lavalette – Coteaux des Gougeaux..... | 44 |

La légende cartographique des habitats, dépliant, est située à la fin du rapport.

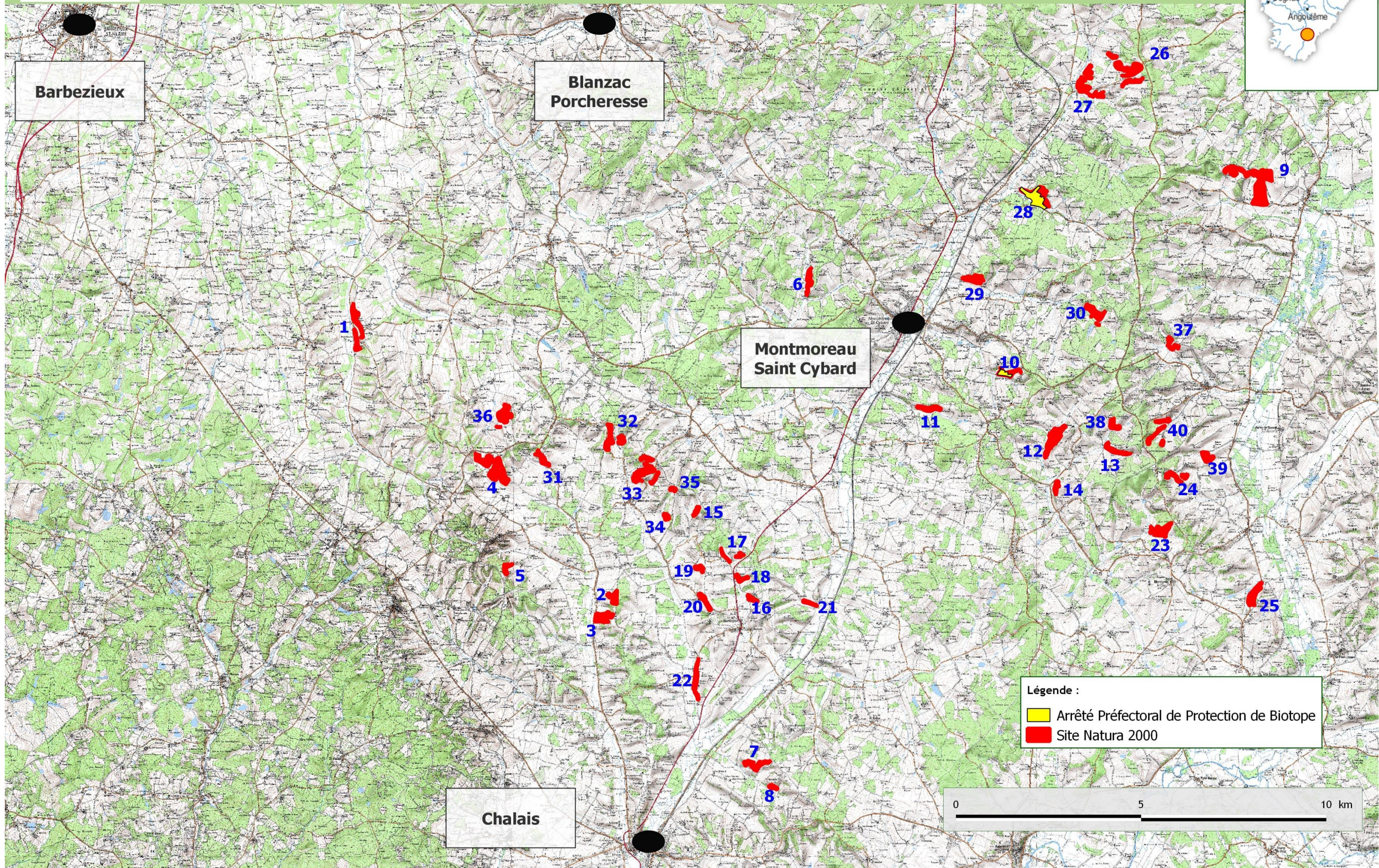


Localisation générale du Site Natura 2000 Coteaux du Montmorélien





Localisation du Site Natura 2000 Coteaux du Montmorélien



Légende :

- Arrêté Préfectoral de Protection de Biotope
- Site Natura 2000



1 — Commune de Berneuil – Coteau du Pont du Maçon



2 – Commune de Brie-sous-Chalais – Coteau de la Rivière



3 – Commune de Brie-sous-Chalais – Coteau du Maine Long



4 – Commune de Châtignac – Coteau du Faix de Néreau



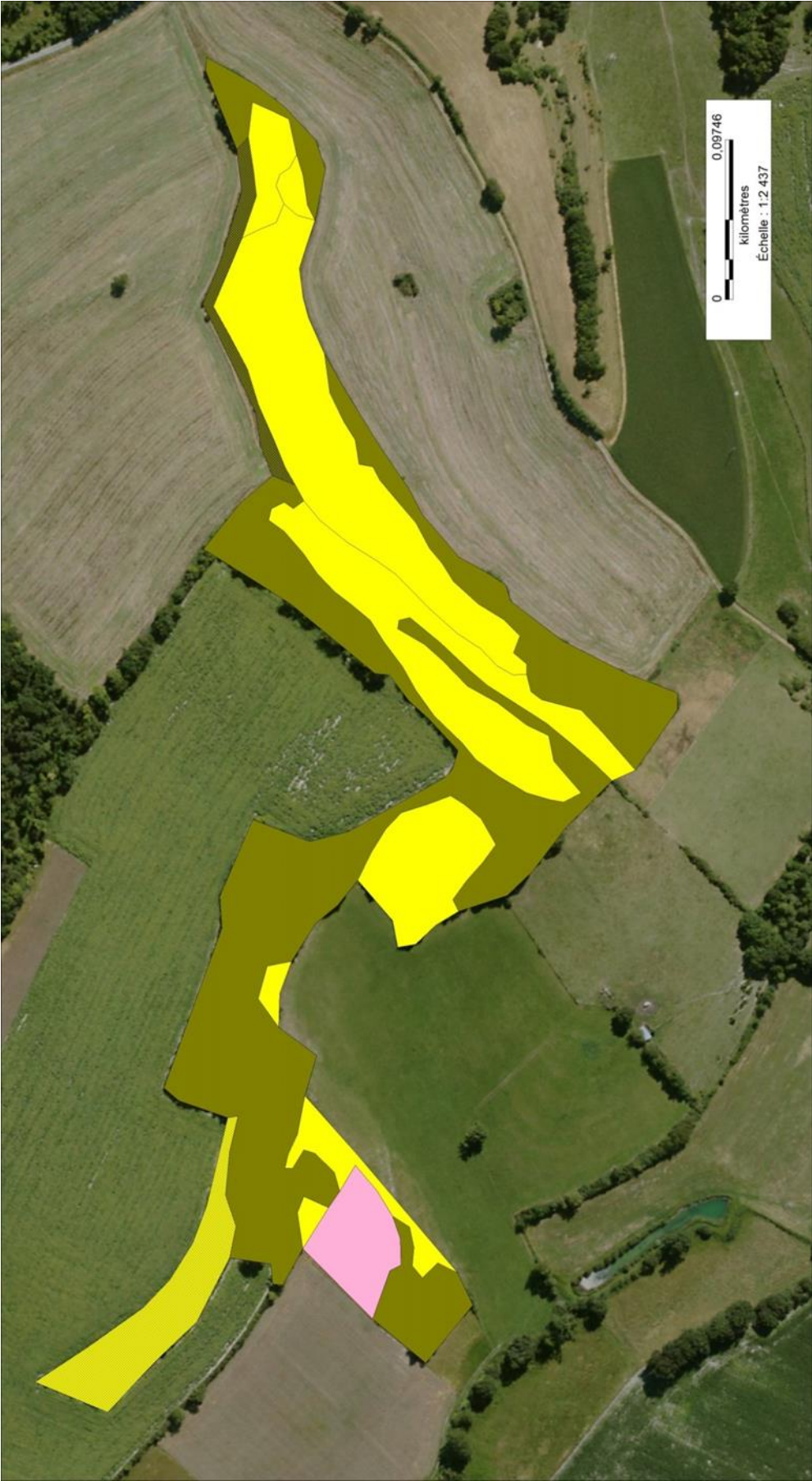
5 – Commune de Châtignac – Coteau de Chez Pierrette



6 – Commune de Courgeac – Coteau de Moulin Blanc



7 – Commune de Courlac – Coteau de Malongea



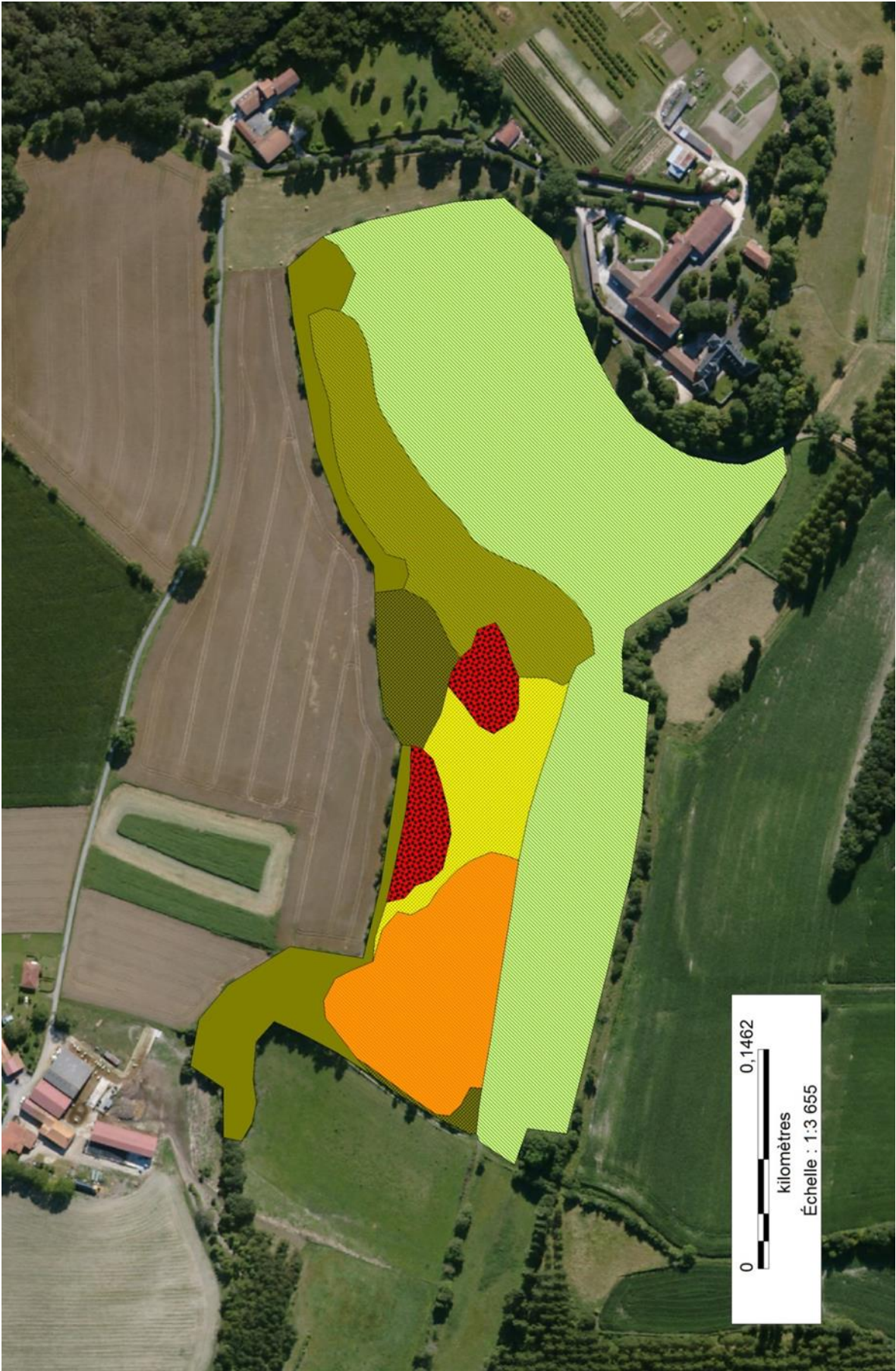
8 – Commune de Courlac – Coteau de Bourdeille



9 – Commune de Gurat – Coteau de Puyrateau



10 – Commune de Juignac – Coteau de l'Abbaye de Maumont



11 – Commune de Juignac – Coteau des Versennes

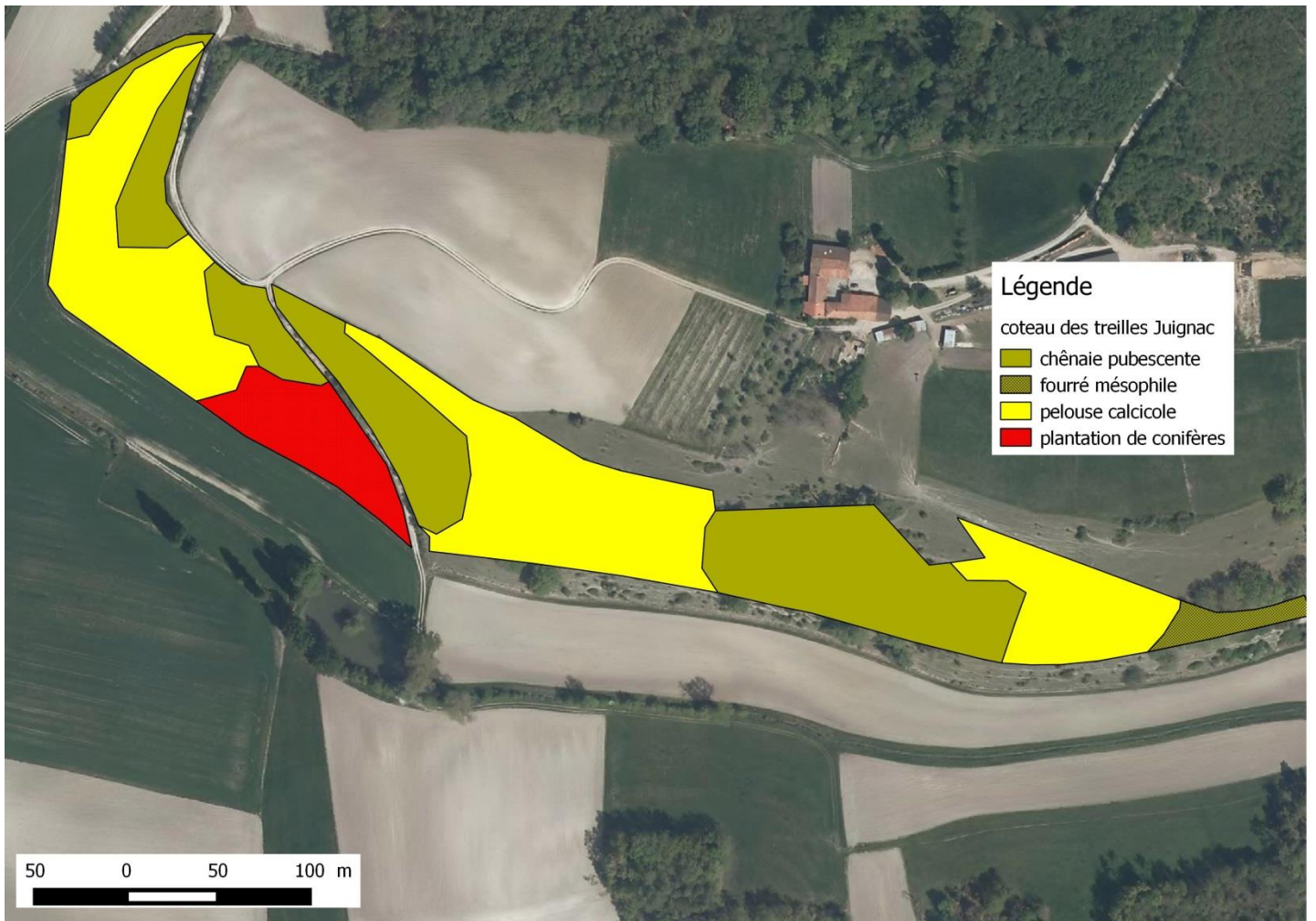


12 – Commune de Juignac – Coteau des Majestés



13 – Commune de Juignac – Coteau des Treilles

Suite à un refus de la part des propriétaires de permettre l'accès à leurs parcelles, nous n'avons pas été en mesure de réaliser des inventaires détaillés sur ce coteau. Nous présentons par conséquent, une photo-interprétation du coteau.



14 – Commune de Juignac – Coteau des Trois Maines

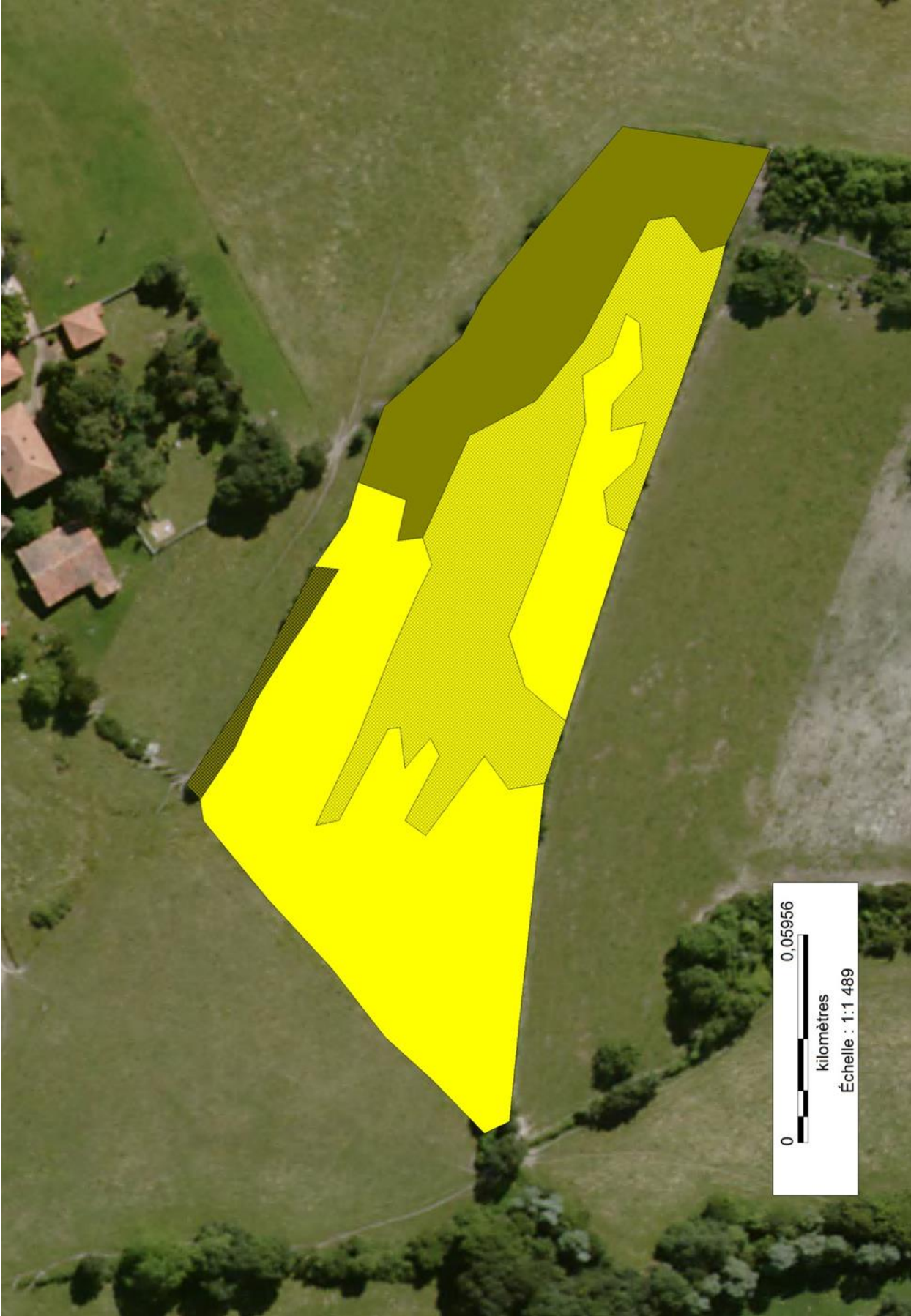
Suite à un refus de la part des propriétaires de permettre l'accès à leurs parcelles, nous n'avons pas été en mesure de réaliser des inventaires détaillés sur ce coteau. Nous présentons par conséquent, une photo-interprétation du coteau.



15 – Commune de Montboyer – Coteau de Bois Caillaud



16 – Commune de Montboyer – Coteau de Bois Neuf



17 – Commune de Montboyer – Coteau de Chez Renaudeau



18 – Commune de Montboyer – Coteau de Chez Guillemain



19 – Commune de Montboyer – Coteau de Chez Gallais



20 – Commune de Montboyer – Coteau de Chez Foucaud



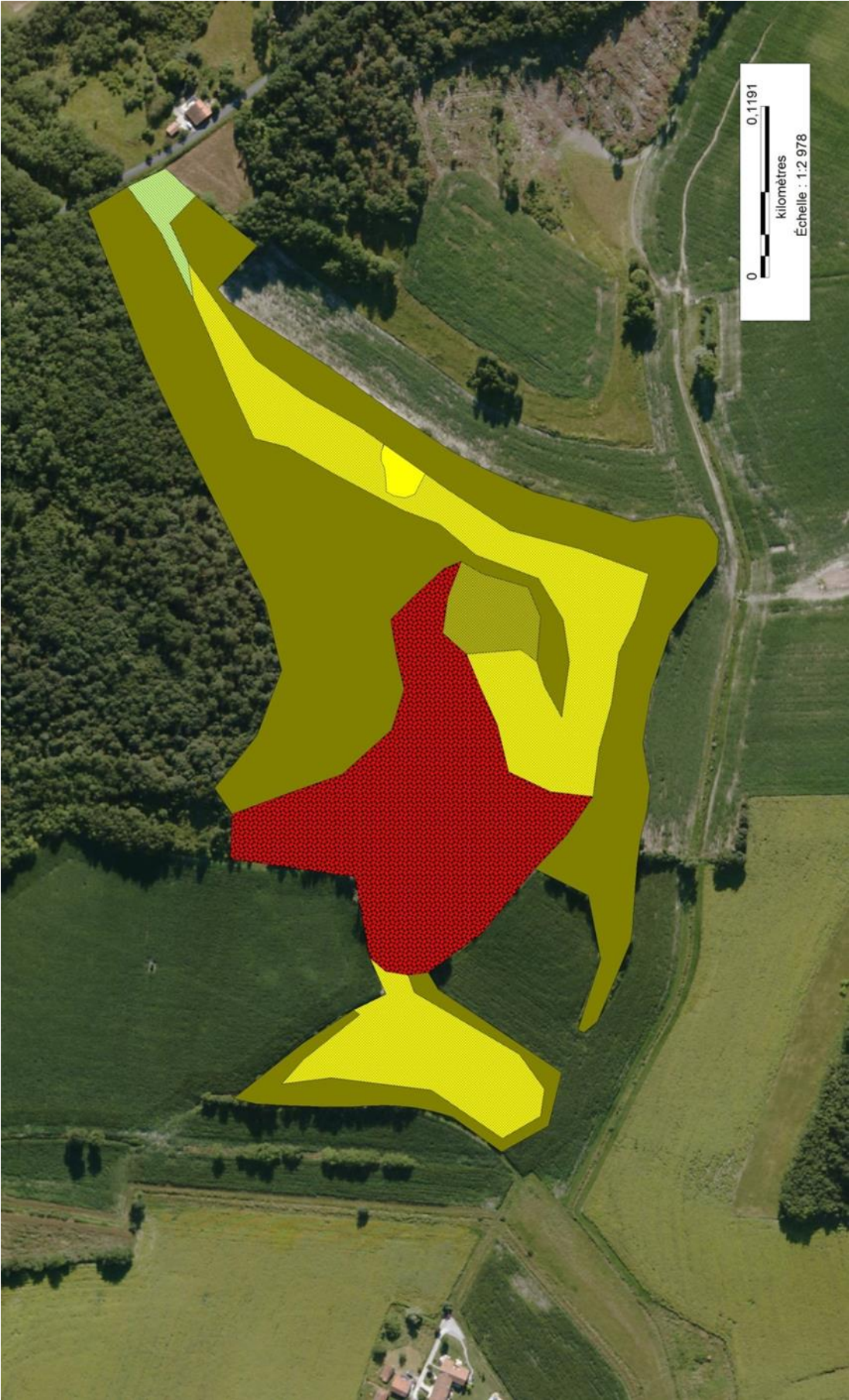
21 – Commune de Montboyer – Coteau du Mainon



22 – Commune de Montboyer – Coteau du Neullac



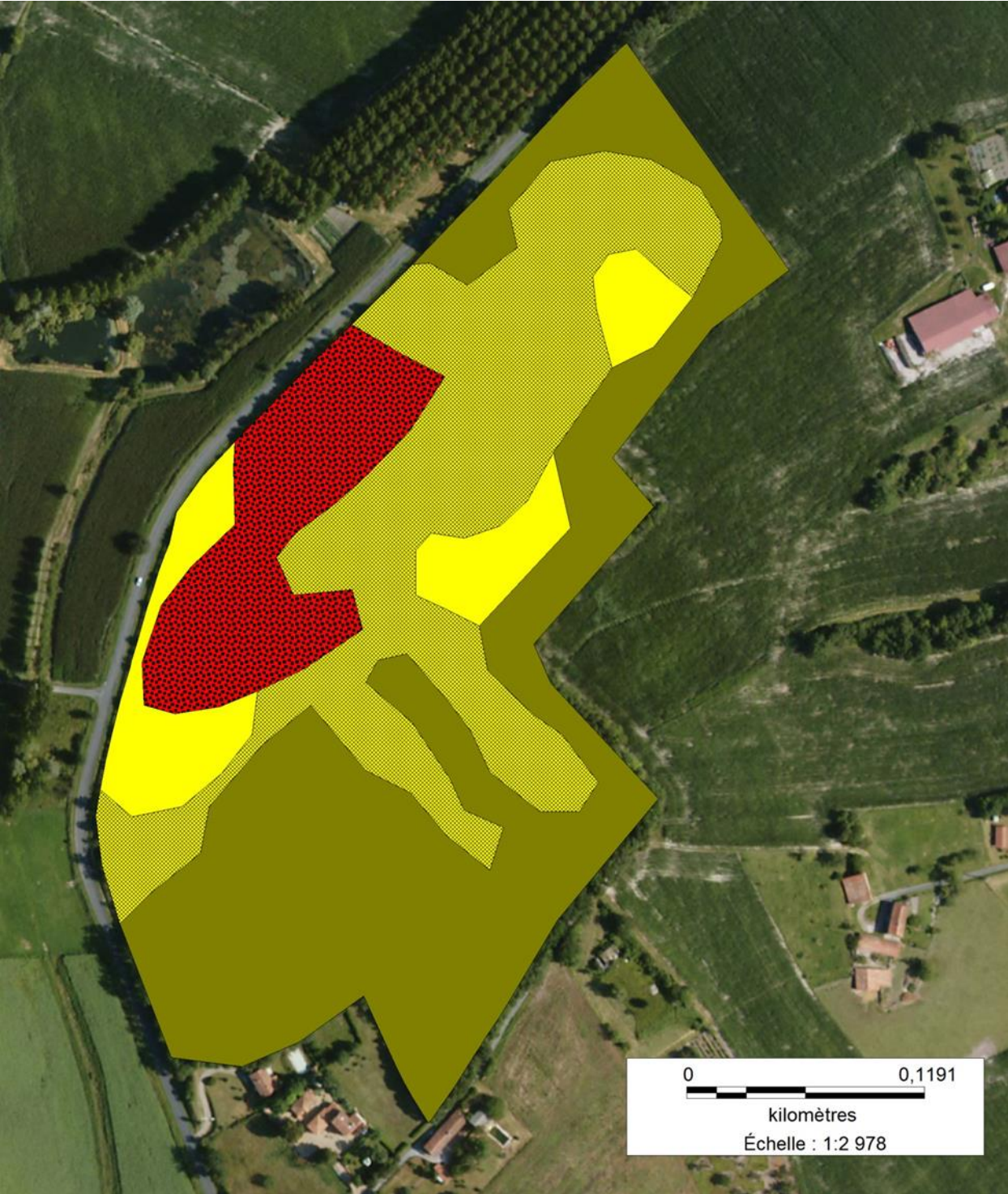
23 – Commune de Montignac-le-Coq – Coteau des Fosses



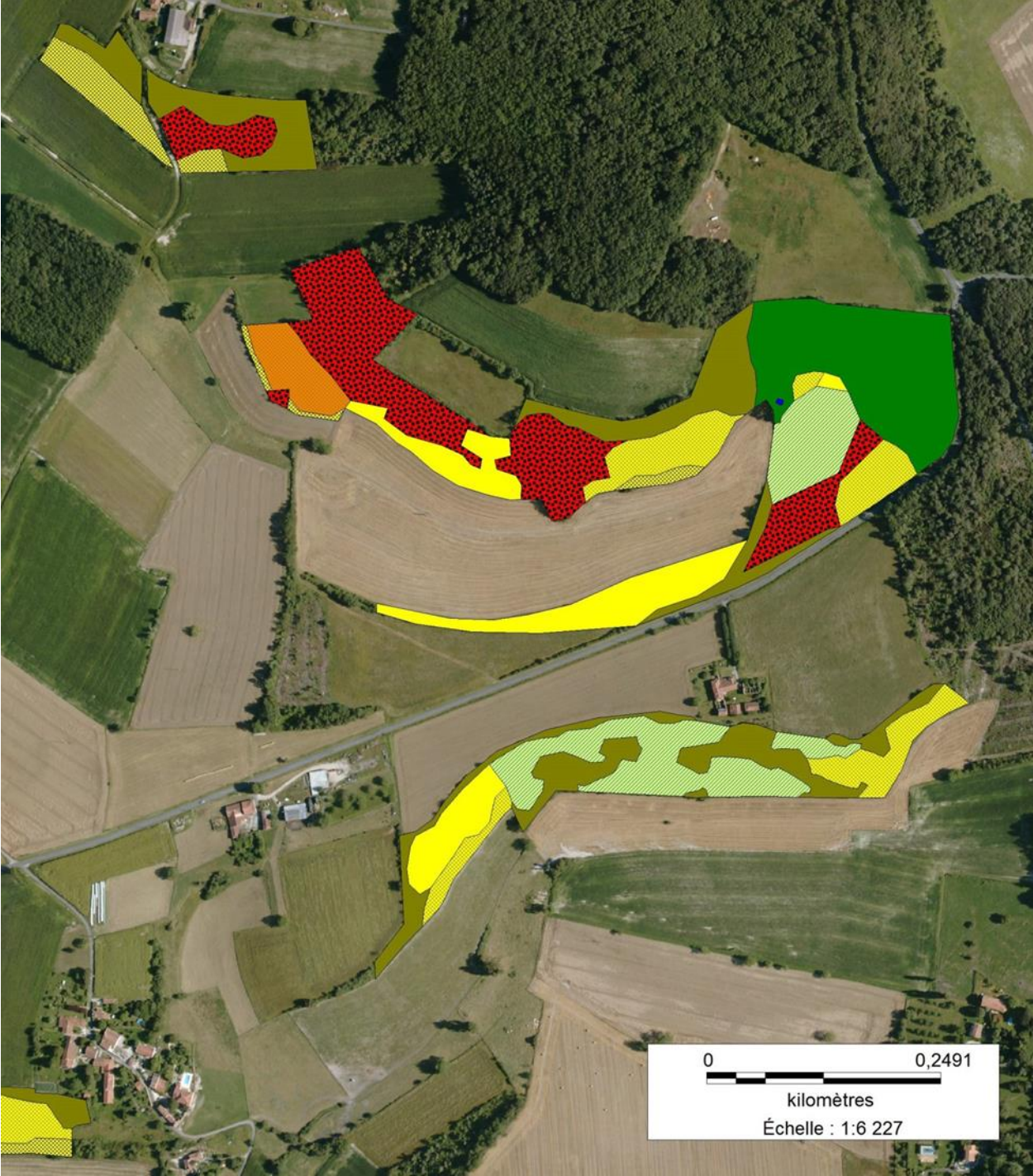
24 – Commune de Palluaud – Coteau du Châtain



25 – Commune de Palluaud – Coteau de Bouquinet



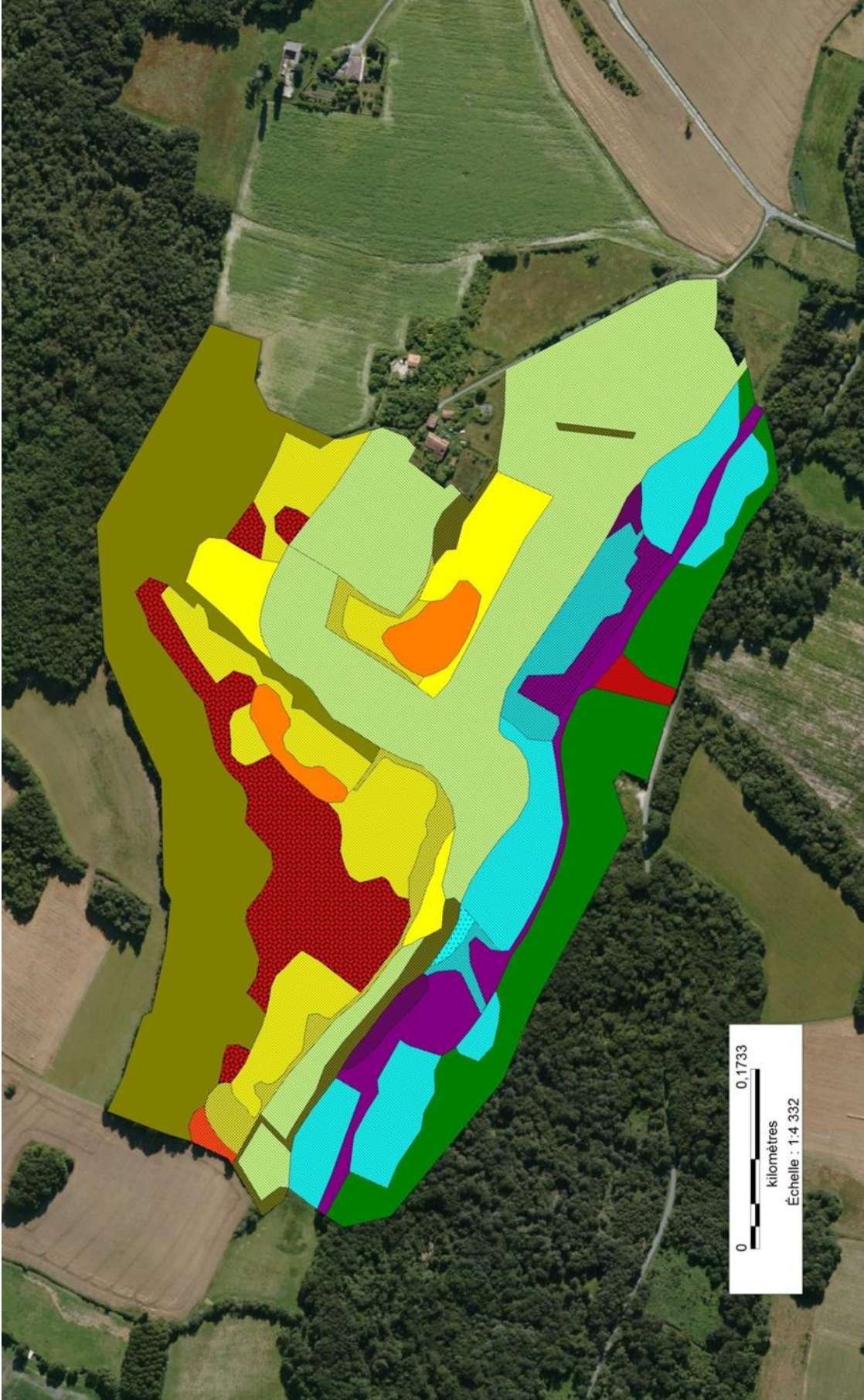
26 – Commune de Ronsenac – Coteaux de Corlux



27 – Commune de Ronsenac – Coteaux de Moulin Batraud



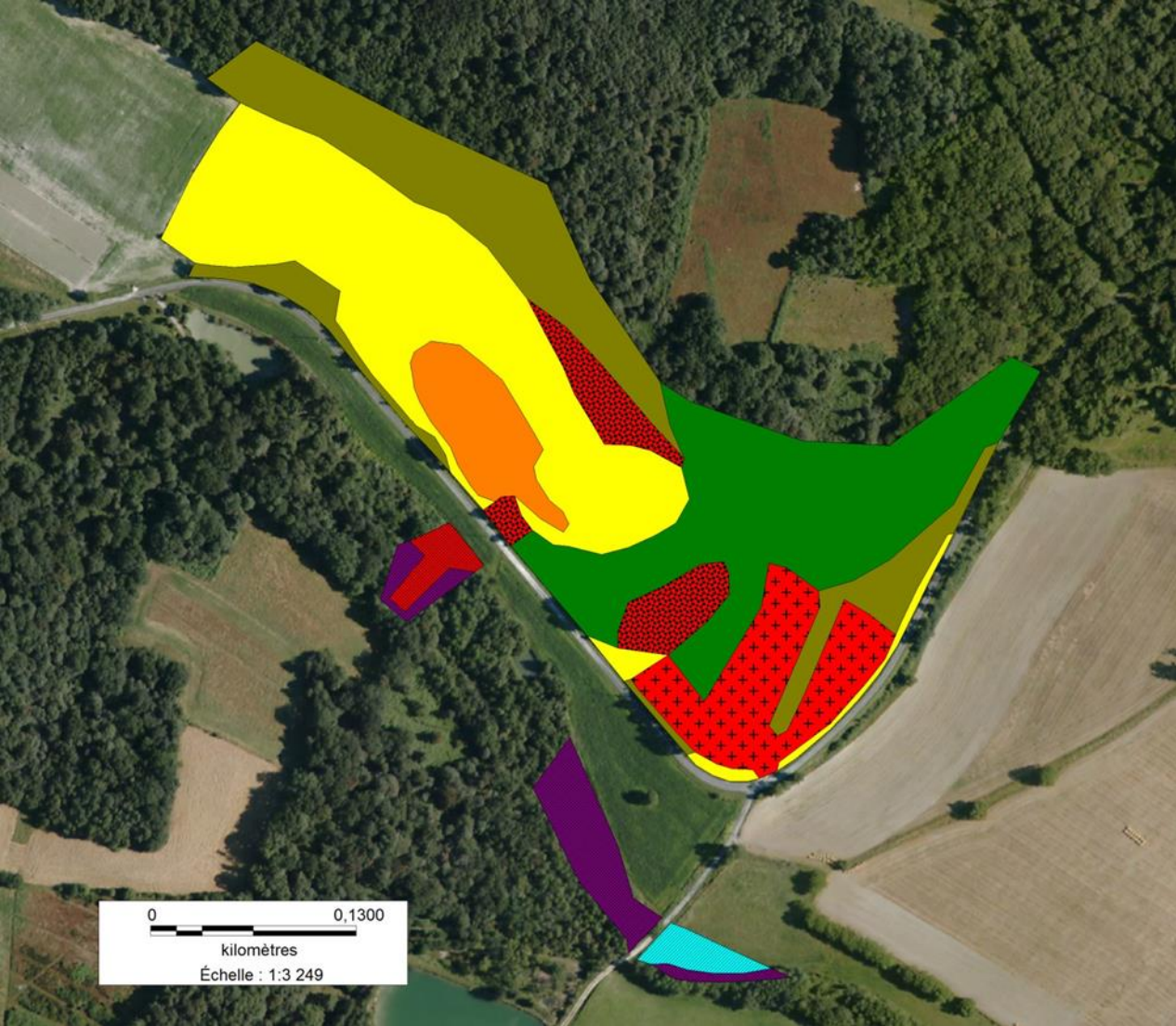
28 – Commune de Saint-Amant – Coteau de Chez Verdu



29 – Commune de Saint-Amant – Coteau de Chez Braud



30 – Commune de Saint-Amant – Coteau de La Rivière



31 – Commune de Saint-Félix – Coteau de La Tonnelle



32 – Commune de Saint-Laurent des Combes – Coteau de Chez Caillaud



33 – Commune de Saint-Laurent des Combes – Coteaux de La Grand Font



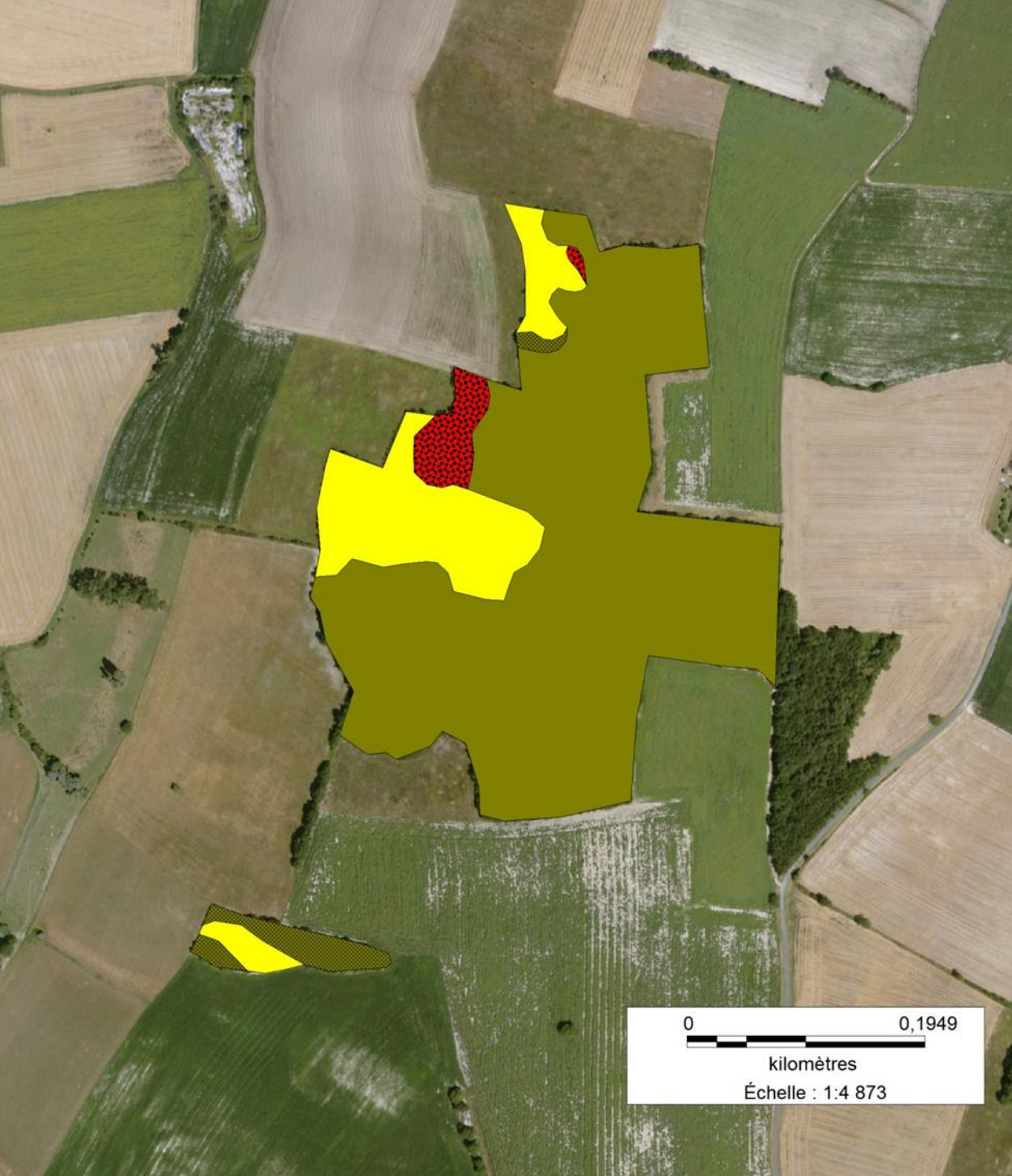
34 – Commune de Saint-Laurent des Combes – Coteau de Chez Papinaud



35 – Commune de Saint-Laurent des Combes – Coteau du Maine Barrière



36 – Commune de Sainte-Souline – Coteau du Grand Roc

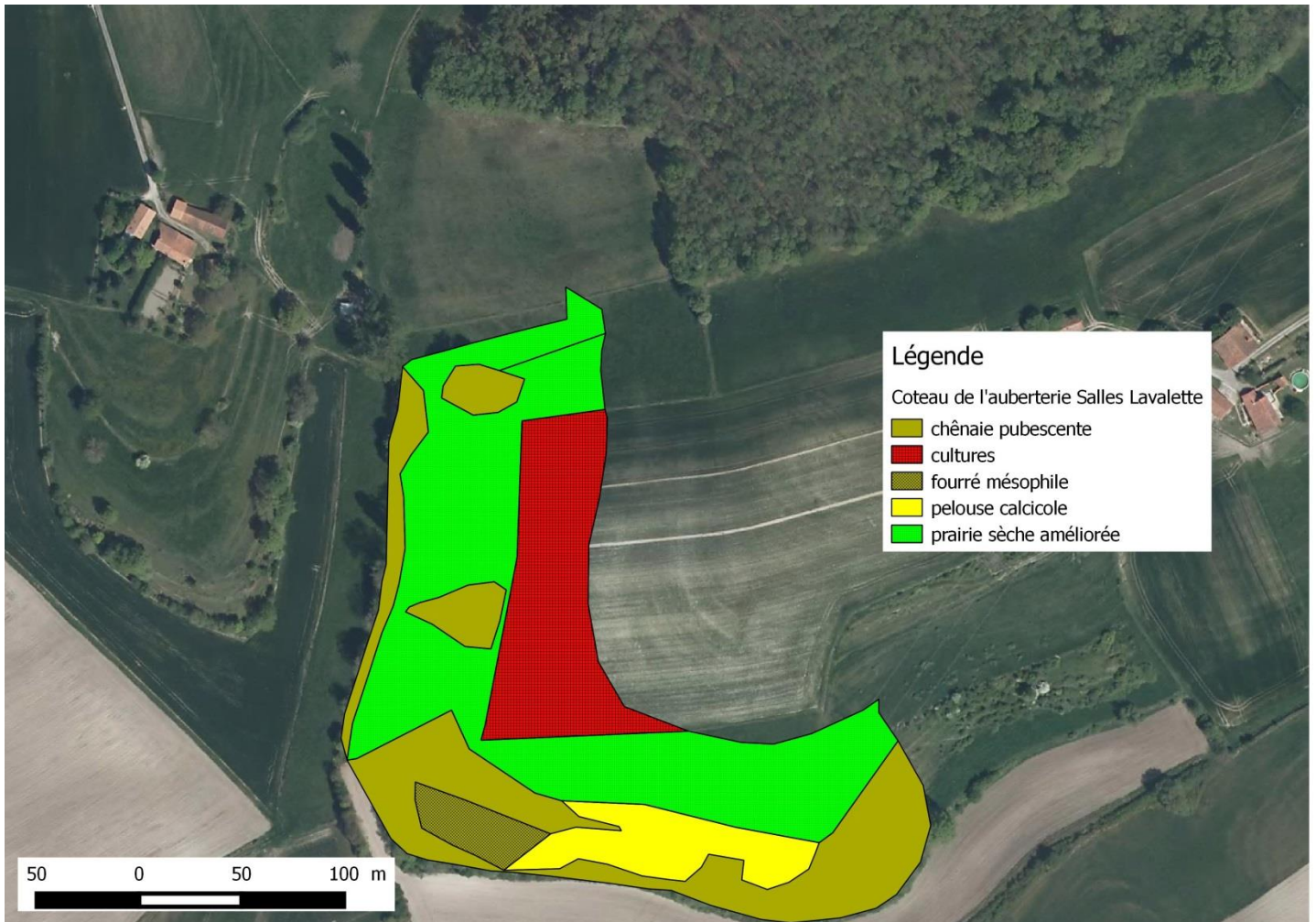


37 – Commune de Salles-Lavalette – Coteau du Petit Chérade



38 – Commune de Salles-Lavalette – Coteau de l'Auberterie

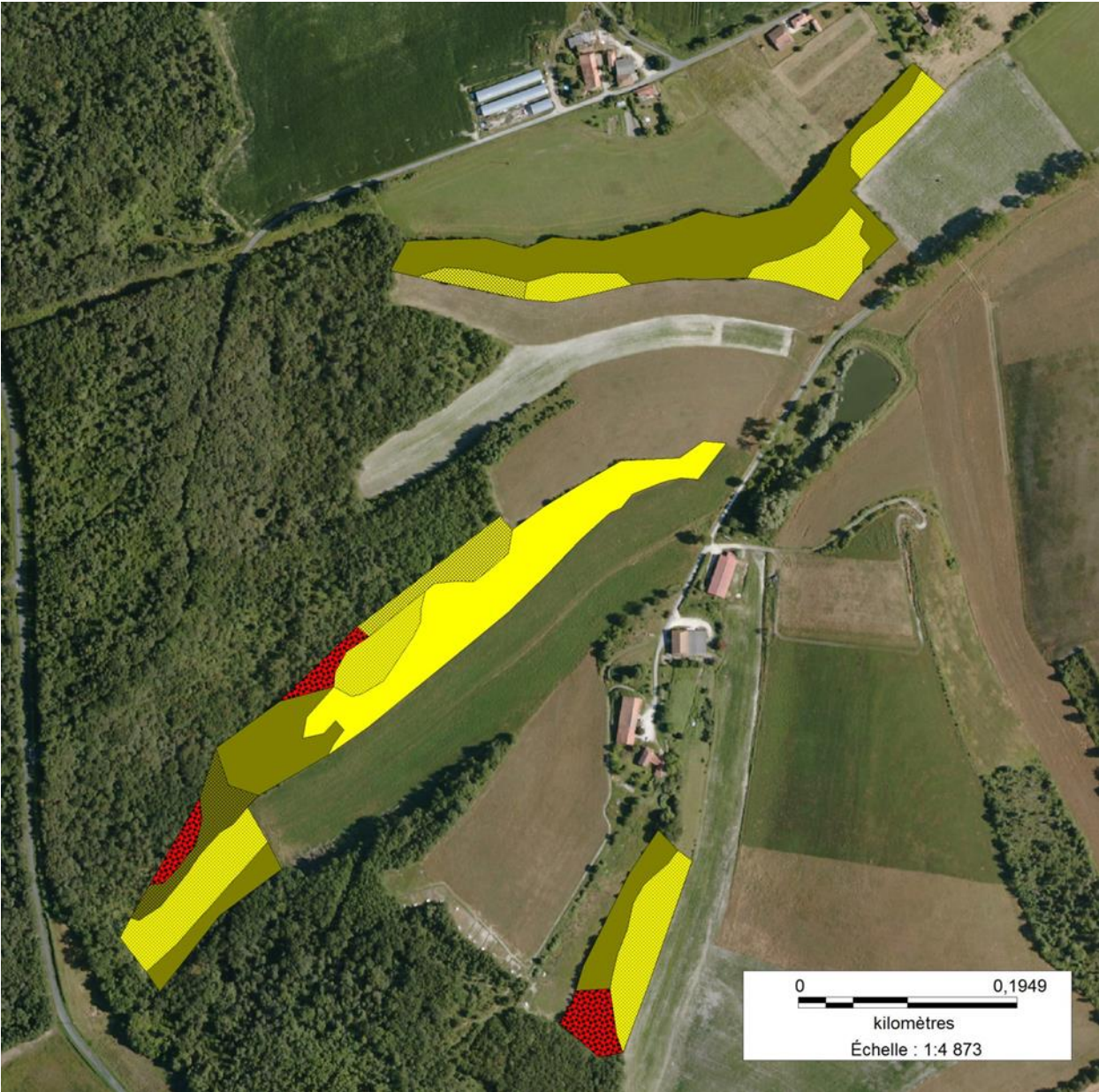
Suite à un refus de la part des propriétaires de permettre l'accès à leurs parcelles, nous n'avons pas été en mesure de réaliser des inventaires sur ce coteau.


































39 – Commune de Salles-Lavalette – Coteau de Maison Neuve



40 – Commune de Salles-Lavalette – Coteaux des Gougeaux



LEGENDE CARTOGRAPHIQUE DES HABITATS

-  Aulnaie marécageuse
-  Aulnaie-Frênaie alluviale
-  Chênaie acidiphile
-  Chênaie pubescente
-  Cultures
-  Fourré à Genévrier commun
-  Fourré mésophile
-  Friche thermophile
-  Mare
-  Mégaphorbiaie marécageuse
-  Mosaïque fourré à genévrier/chênaie pubescente/pelouse mésophile
-  Mosaïque fourré à genévrier/pelouse mésophile
-  Mosaïque fourré à genévrier/plantation de conifères
-  Mosaïque pelouse mésophile/chênaie pubescente
-  Mosaïque pelouse mésophile/fourré à genévrier
-  Mosaïque pelouse xérophile/fourré à genévrier
-  Mosaïque pelouse xérophile/pelouse mésophile
-  Mosaïque plantation de pins/fourré à genévrier/pelouse mésophile
-  Pelouse calcicole mésophile
-  Pelouse calcicole xérophile
-  Peupleraie
-  Plantation de conifères
-  Plantation de feuillus
-  Prairie atlantique pâturée
-  Prairie de fauche atlantique
-  Prairie humide atlantique eutrophe
-  Prairie oligotrophe à molinie
-  Prairie sèche améliorée
-  Saulaie marécageuse
-  Truffière sur pelouse calcicole mésophile
-  Vignobles

