

# Natura 2000

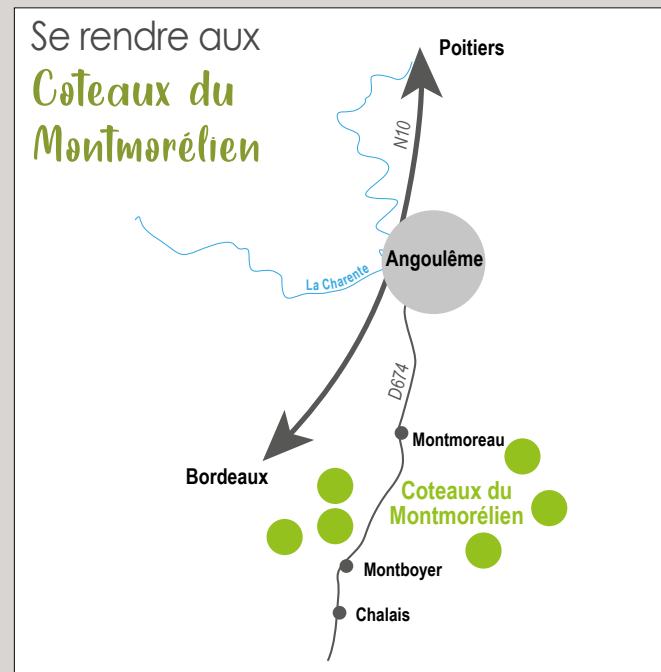
## Une démarche volontaire

En ce qui concerne la gestion des sites Natura 2000, la France a opté pour une politique contractuelle basée sur le volontariat. Tous les acteurs locaux (résidents, porteurs de projets, collectivités...) peuvent contribuer à la préservation de ce site remarquable.

Vous êtes propriétaire d'une parcelle au sein du périmètre ?  
Gestionnaire ou exploitant ?

Les outils suivants sont à votre disposition :

- les Contrats Natura 2000
- les Chartes Natura 2000



Ici le Conservatoire intervient pour les générations futures.  
Aidez-nous à préserver ce site naturel.

chien tenu en laisse	VTT interdit	rester sur le sentier	camping interdit	cueillette interdite

## Envie d'en savoir plus ? Vous pouvez contacter l'animateur du site

### Conservatoire d'espaces naturels de Nouvelle-Aquitaine

Antenne Charente  
46 rue de Québec - 16000 Angoulême  
tél. 05 45 90 39 71  
[www.cen-nouvelle-aquitaine.org](http://www.cen-nouvelle-aquitaine.org)

### Tout savoir sur les orchidées :

Société Française d'Orchidophilie  
Poitou-Charentes - Vendée  
45, Grand'Rue  
79200 La Peyratte  
tél. 05 49 64 43 91



# Balade nature

## Natura 2000



## Coteaux du Montmorélien



Avec le soutien financier de



Conception CEN-NA / crédits photos : page centrale © J.M. Mathé - Couverture © CEN Nouvelle-Aquitaine - imprimé par RBS 86, Poitiers - 2022 - Ne pas jeter sur la voie publique



Charente



~~X~~ Vu !

Lors de votre balade, observez et amusez-vous à reconnaître les espèces suivantes !

## Les chaumes calcaires

Une pelouse sèche est une formation végétale herbacée basse, essentiellement composée de plantes vivaces et pauvre en arbres et arbustes.

Les pelouses restent des témoins des pratiques agricoles ancestrales et font partie du paysage agricole local. Sur le territoire Sud Charente, les pelouses sèches sont situées sur les coteaux calcaires souvent en orientation sud.

La disparition des pratiques traditionnelles d'entretien d'un coteau favorise son embroussaillement progressif et par conséquent la fermeture du milieu.

L'intérêt de conserver ce milieu est multiple :

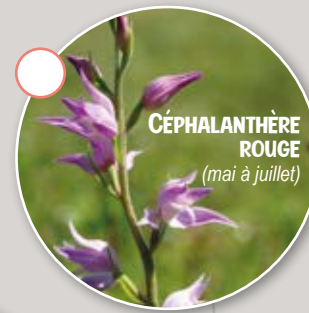
- à l'échelle locale, ce milieu présente une richesse exceptionnelle : nombreuses orchidées, espèces d'insectes patrimoniales...
- à l'échelle paysagère les coteaux calcaires offrent un grain paysager original par rapport aux autres formations présentes (bois, prairies, cultures) et offrent aux espèces des corridors de dispersion.



**ORCHIS BRÛLÉ**  
(avril à juillet)



**ORCHIS PYRAMIDAL**  
(avril à juin)



**CÉPHALANTHÈRE ROUGE**  
(mai à juillet)




**OPHRYS JAUNE**  
(mars-avril)



**HOMME PENDU**  
(avril-mai)



**ORCHIS POURPRE**  
(mars à juin)



**OPHRYS ABEILLE**  
(mai-juin)




**ORCHIS BOUC**  
(mai à juin)



**CÉPHALANTHÈRE À LONGUES FEUILLES**  
(avril à juin)



**OPHRYS BECASSE**  
(avril à juin)



**OPHRYS MOUCHE**  
(avril-mai)